

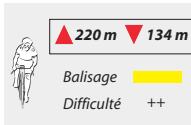
8,3 km - 2 h



Circuit de Cabertat PR3

Terrasses & Vallée
de l'Aozon

Une balade rythmée à travers les coteaux de Vaïssac. L'itinéraire rejoint un site de mémoire, le Mausolée de Cabertat, au point le plus haut. Le retour au village se fait en suivant. Plusieurs beaux points de vue, des paysages variés. A noter de nombreux passages goudronnés.



A voir en chemin...


Le Mausolée de Cabertat

Le bois de Cabertat est un lieu de mémoire. Une **stèle** imaginée par l'office national des anciens combattants et financée par le Conseil Général a été érigée et dévoilée le 20 juin 2004, en l'honneur des hommes de Cabertat, Résistants et maquisards tués par les troupes allemandes nazies en 1944. La stèle rappelle l'histoire de ce maquis, de ses hommes et de ses martyrs.



Les différents chênes

Le chêne est un arbre de la famille des Fagacées (Châtaignier, Chêne, Hêtre), du latin *Quercus*, qui proviendrait du celtique "kaerquez", "bel arbre". Il couvre 39% de la forêt française.



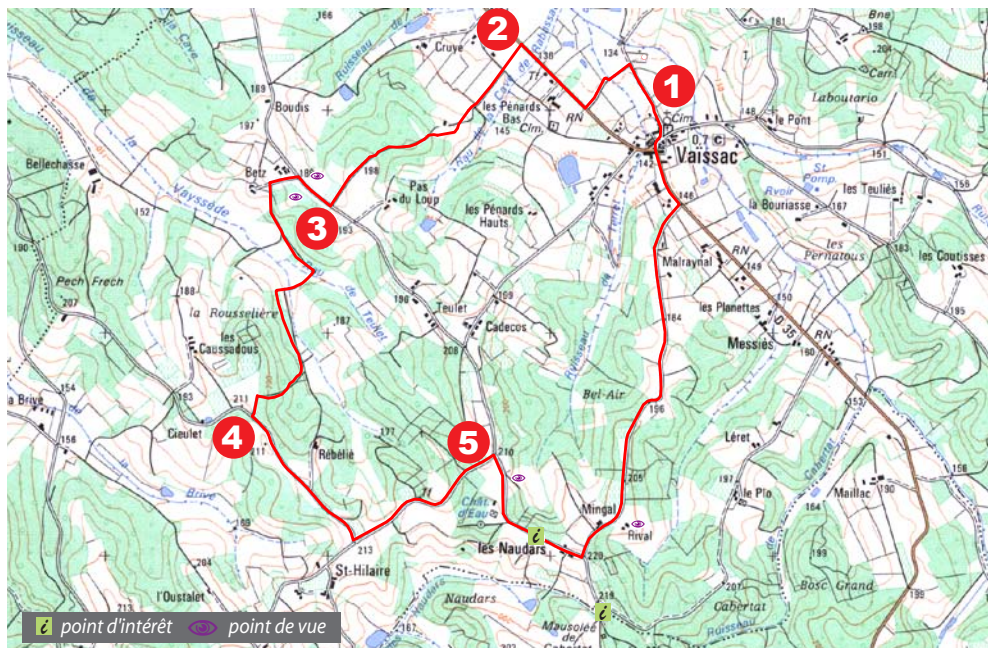
Sur les 400 espèces recensées, l'Europe en possède une dizaine, dont les plus communs sur notre territoire, les **Chênes pédonculé** (*Q. robur*), **rouvre** (*Q. sessiliflora*), **pubescent ou truffier** (*Q. pubescens*) et le **chêne vert**, à feuilles persistantes (*Q. ilex*).

Le Chêne pédonculé et le Chêne rouvre sont très rustiques, tandis que le Chêne vert est moins résistant au froid (jusqu'à -17°).

Les ruches : le miel de châtaignier

Les bois de châtaigniers de Vaïssac sont une aubaine pour l'apiculture. Le miel de châtaignier est rustique, tannique, à l'arôme intense et persistant en bouche. On le dit bon pour la circulation sanguine, cicatrisant. Il est riche en oligoéléments, tels que potassium, magnésium, manganèse et baryum. L'apiculture consistant à élever des abeilles afin de récolter le miel, vous pourrez observer quelques ruchers à l'orée des bois au cours de la balade. A noter qu'avant la « domestication » des abeilles, les hommes récoltaient le miel dans les troncs d'arbres ou dans de petites cavités habitées naturellement par les abeilles. Ils ont ensuite aménagé ces troncs, puis mis au point, au cours du XIX^e siècle, le modèle actuel de ruche à cadres mobiles et développé d'autres dispositifs, tels que la feuille gauffrée ou l'extracteur centrifuge de miel.





Départ : Mairie de Vaissac

Stationnement : parking salle des fêtes

- 1 Depuis la mairie de Vaissac, prendre la rue longeant l'église par la gauche. A 350m, tourner à gauche et suivre le chemin qui traverse les champs. Arrivé en bordure de la route de la Vaissac (D35), tourner à droite et longer la route sur 400m.
- 2 Traverser la route pour emprunter la route goudronnée qui gravit la colline. En haut de celle-ci, devant le garage agricole, prendre le chemin sur la gauche, puis continuer tout droit pour emprunter le sentier traversant le **bois de chênes** sur 300m. Continuer le long de l'orée du bois jusqu'à rejoindre la route 300m plus loin. Et profiter des **points de vue** sur les vallées du territoire.
- 3 Tourner à droite et longer la route, puis prendre la première à gauche, à 200m, direction lieu-dit « Bets ». A 100m, prendre le chemin d'exploitation en contre-bas, sur la gauche. Continuer tout droit pendant 600m, traverser le Ruisseau de Teulet, puis remonter sur la gauche en longeant le **petit étang**. A 300m, emprunter le chemin sur la droite, et monter à travers le **bois de châtaigniers**. Au sortir du bois, face à la vigne, partir sur la gauche pour rejoindre la route située à 100m.
- 4 A hauteur de la route, tourner à gauche et continuer tout droit sur 1.4km, jusqu'au croisement avec la VC4. Tourner à gauche et continuer jusqu'au prochain croisement, à 800m.
- 5 Prendre à droite, direction « les Naudards ». Passer le hameau. A l'intersection suivante, il vous sera possible de rejoindre, sur la droite, le **Mausolée du maquis de Cabertat**, à 200m. Il faudra cependant tourner à gauche et suivre la route pour redescendre au village de Vaissac à 2 km.