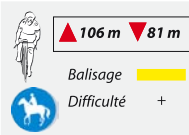


10,9 km - 2h45



Circuit des Sept Ponts PR2

Après un détour dans la nature, ce parcours varié nous fait découvrir à la fois les détails des architectures anciennes (le château, le lavoir) et contemporaines du village de Nègrepelisse (la médiathèque, la maison de retraite...).



A voir en chemin...

Le château de Nègrepelisse, dont il ne subsiste que des vestiges, date de la fin du XII^{ème} siècle. Conçu sur un plan en quadrilatère, il possédait une tour ronde à chaque angle. La tour carrée (ou donjon) a été ajoutée à la fin de la construction des courtines. A la Révolution, le château est dévasté, puis détruit en 1842 et reste ensuite à l'état d'abandon. En 1862, la municipalité devient propriétaire du site, les vestiges du château sont ensuite arasés et nivelés afin de créer une esplanade.



Dessin du peintre Jean-Honoré Fragonard lors d'un séjour à Nègrepelisse (1773)

Le lavoir

Situé à l'entrée de la ville, près du ruisseau Longues-Aygues, le lavoir public, couvert d'une charpente métallique, a été construit en 1897. Le moellon et la pierre de taille proviennent des carrières de Bruniquel et la brique est issue de la briquetterie de Saint-Etienne-de-Tulmont.



De nouvelles réalisations contemporaines ont vu le jour en 2008, dans le cadre de projets d'extension ou de création. Un point commun : une conception architecturale innovante en matière d'économies d'énergie, reposant sur une démarche qualité environnementale et l'utilisation d'énergies renouvelables (production d'eau chaude solaire à la maison de retraite ...).



Hôpital local
Architectes Almudever et Lefebvre



Maison de Retraite Communale
"Résidence Eugène Aujaleu"
Architectes Astruc et Meilleurat




Médiathèque
intercommunale
Noé Architecture

La cuisine, Centre de création, art et design, appliqué à l'alimentation



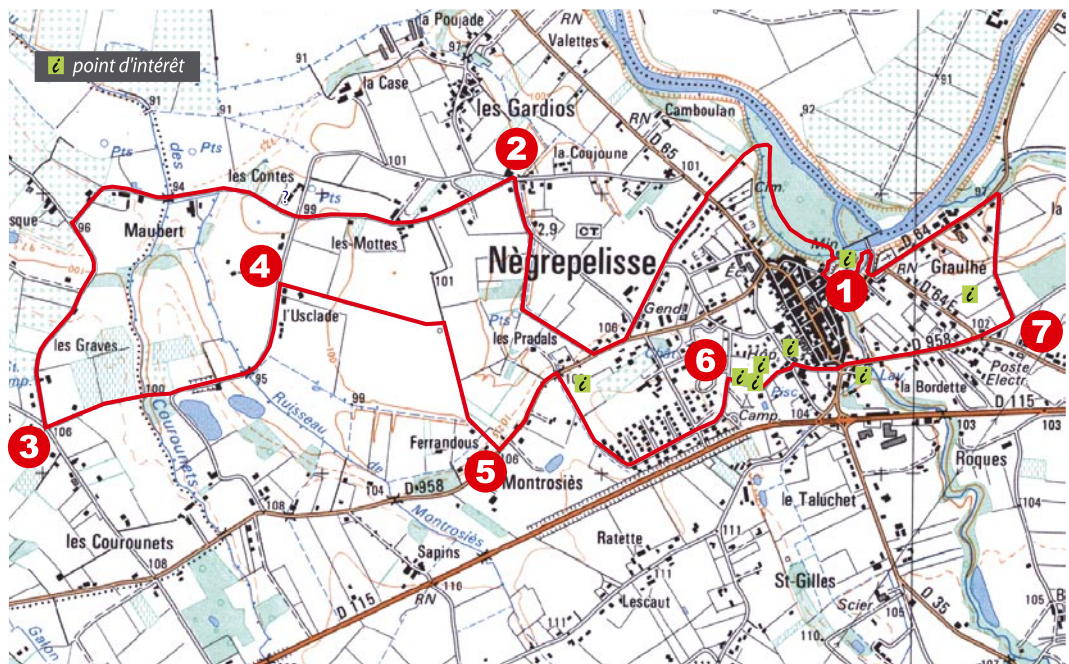
Futur lieu de création pour artistes et designers, le Centre de création offrira 3 espaces d'ateliers : préparation culinaire, bois/métal/plastique et maquettes. Il sera ouvert aux publics pendant les temps d'exposition. Les visiteurs seront également amenés à fréquenter le centre pour des ateliers de pratiques artistiques, des conférences ou encore pour consulter les ouvrages du centre de documentation.



Construit sur les ruines du château de Nègrepelisse, ce projet d'architecture de métal et de verre, très contemporain, reconstituera le château dans une volumétrie au plus près de la forteresse d'origine.



Début des travaux : 2010-2011 RCR Architectes



Départ : Moulin de Nègrepelisse

Stationnement : parking Esplanade du Château

- 1** Prendre la ruelle à gauche du parking et descendre au **moulin de Nègrepelisse** (direction « Esplanade du château / Ile du château »). Juste avant le moulin, suivre le sentier à gauche et emprunter la passerelle pour accéder à **l'île de Nègrepelisse**. Devant le **pigeonnier**, prendre le sentier à droite qui longe l'Aveyron sur 450m. Quitter l'île par la passerelle, en aval, et remonter par la route jusqu'au croisement avec la D65. Vous passerez devant la **Maison de Quartier** sur votre gauche. Au carrefour, suivre la direction Montauban, tout droit. Emprunter la voie piétonne aménagée sur 600m. Au bout de la rue, suivre la direction de Montauban en longeant la D958 sur 130m. A l'angle du n°380, emprunter le chemin sur la droite et traverser la **plaine agricole**. Au sortir du chemin, prendre à gauche sur la route.
- 2** Au carrefour, tourner à gauche, puis, à la fourche, suivre le « chemin des Contes » à gauche. A l'intersection, à 800m, prendre en face le « chemin de Maubert », jusqu'à l'intersection suivante, où vous emprunterez le « chemin des Graves », sur la gauche.
- 3** Arrivé au lieu-dit « Bosques », emprunter l'impasse sur la gauche, le « chemin du ruisseau ». Traverser, à gué, le ruisseau des Courounets, puis longer sur 100m la bordure de la friche jusqu'au chemin des Courounets. Continuer tout droit sur le chemin des Courounets, et descendre au lieu-dit l'Usclade.
- 4** Prendre le chemin sur la droite, à l'angle de l'habitation n°1200, pour accéder au chemin agricole. Celui-ci croise un autre chemin à 600m. Tourner à droite pour rejoindre une route goudronnée et remonter vers la D958, qui se situe à 500m.
- 5** A l'intersection, prendre à gauche et traverser la route pour atteindre la contre-allée aménagée à 50m environ. Arrivés à l'angle du **bois de Nègrepelisse** (résineux), longer le bois sur la droite, jusqu'au lotissement. S'orienter ensuite vers la 2ème à gauche, l'« avenue Victor Hugo » et continuer tout droit jusqu'au camping.
- 6** Emprunter la « rue de la piscine » sur la droite. Vous passerez devant les **nouveaux aménagements sociaux** de la commune (centre médico-social, médiathèque, maison de retraite). Au bout de la rue, devant l'Hôpital de Nègrepelisse, tourner à droite et suivre le « chemin des fossés ». Prendre le rond point suivant par la droite pour emprunter les passages piétons. Sur le parking de la « Place Duras », un chemin situé à gauche des habitations, rejoint en contrebas le **lavoir**. Reprendre votre chemin par le rond point et suivre la direction de Bioule, à droite, par la D958.
- 7** Aller tout droit, direction « Le Breil bas » au rond point suivant et, à 100m, tourner à gauche sur le « chemin de la Clotte ». Vous longez ainsi l'enceinte du **collège Fragonard**. Arrivé à l'intersection avec la route de Bioule, prendre à gauche et emprunter le trottoir pour remonter vers le centre de Nègrepelisse par la D64. Au rond point, traverser la route au passage piéton, longer l'enceinte du **cimetière** et suivre la direction du centre village par l'« Avenue de la Sorbonne ». A l'angle du cimetière, prendre le chemin en pente sur la droite qui conduit au parc du **château**. Le sentier vous permettra de rejoindre le parking un peu plus haut.