



Le chemin des écoliers

Lacave, Vallée de la Dordogne, Midi-Pyrénées



3h



10km

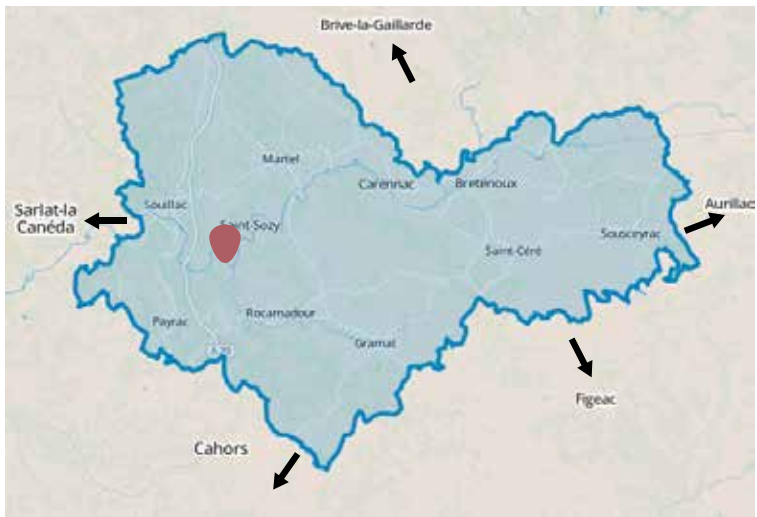


D+ 209m



Facile

Vous êtes bien ... en Vallée de la Dordogne !



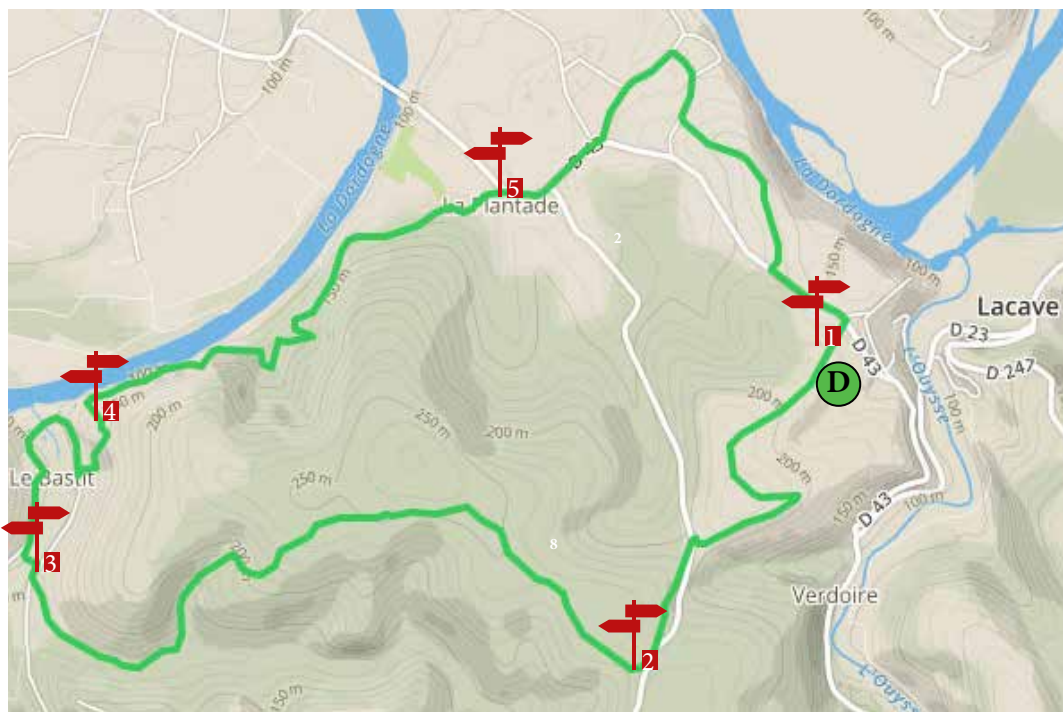
Paysages :



Intérêts :

- Vues sur les châteaux de Belcastel et de La Treyne
- Points de vue
- Vallée de la Dordogne

«Ce chemin offre le plaisir des contrastes entre des paysages sauvages et la somptueuse Vallée de la Dordogne, et croise des sites patrimoniaux majeurs.»



► Le village de Lacave est bâti contre une colline, face au château de Belcastel qui semble le protéger du haut de son éperon rocheux, en surplomb des vallées de l'Ouyse et de la Dordogne.



Dos au château, traversez la D43 et montez le chemin goudronné face à vous. Après le château d'eau, tournez à gauche puis à droite 300 mètres plus loin. A la route, prenez le chemin de terre en face.

► Construit en surplomb de la vallée de l'Ouyse et de la Dordogne, ce château est privé. Au Xème siècle il existe déjà sous forme de forteresse. Pendant la guerre de Cent Ans, la forteresse ne fut pas épargnée par les troupes anglaises. L'édifice fut attaqué et occupée plusieurs fois durant le conflit.

En 1895, reconstruction complète des lieux. De l'ancien château rebâti après la guerre de Cent Ans, seuls les murs de soutènement peuvent correspondre à l'ancienne enceinte. La reconstruction se divise en 4 parties distinctes : le donjon, le corps de logis, la chapelle et l'enceinte.

Le donjon surplombe la partie nord-est du promontoire. Il est construit en gros moellons appareillés. Il ne restait, avant sa restauration, aucune trace de son aspect défensif. Le corps de logis est un long bâtiment rectangulaire dont la façade sud comporte une tour ronde à demi engagée. La chapelle se dresse à l'extrémité Est de la falaise.



Ce chemin débouche sur la route, suivez-le pendant 50 mètres, avant d'emprunter le chemin de castine à droite sur 1,5 km. Quittez-le peu après la Combe de Bourgnoux en suivant le chemin herbeux à votre gauche.

► Une combe est une petite vallée, une dépression longue et étroite due à l'érosion.



A l'entrée du hameau de la Combe de Bourgnoux, tournez à gauche puis à droite pour passer devant la chapelle romane. Traversez le hameau et profitez de la vue sur le château.



Passez au pied du château puis, au niveau des maisons, prenez à gauche le chemin très pentu. Dans une courbe à droite, prenez à gauche et suivez constamment la clôture. Empruntez ensuite le chemin en sous-bois qui domine et longe la Dordogne. Passez à l'arrière du parc et du château de la Treyne, rejoindre la D43 au lieu-dit La Plantade.

► Le Château de la Treyne (XIV^{ème} et XVII^{ème} siècle) conjugue l'authenticité d'un site classé avec le charme et l'élégance d'une noble demeure. Actuellement labellisé «Relais et Châteaux», il fait partie des établissements de luxe de la région.

Le jardin à la française, ouvert à la visite, est prolongé par une forêt de 120 hectares.



Suivez la D43 à droite direction Lacave, puis quittez-la pour prendre à gauche la direction Meyraguet, où se trouve une jolie église du XII^{ème} siècle, classée aux Monuments Historiques. Dans le hameau, tournez à droite, laissez une croix sur la gauche puis empruntez un chemin sur la gauche. Vous passez à côté des Grottes de Lacave que vous pouvez visiter (durée de la visite : 1h15). Arrivé sur la D43, prenez à gauche pour revenir au point de départ.

► Les Grottes de Lacave ont été découvertes accidentellement le 27 mai 1905 par Armand Viré et ouvertes au public à la fin de la même année. Des outils et des armes préhistoriques en os et en corne, ainsi que des silex ont été découverts lors des travaux d'aménagements des grottes. Toujours ouvertes au public, on accède aux grottes à bord d'un petit train électrique qui permet d'arriver aux salles et aux galeries les plus intéressantes.

Sur un parcours d'1,6 km aller-retour, découvre de nombreux lacs, des concrétions et des salles impressionnantes dont une atteignant 60 m de hauteur sous dôme et une seconde déployant une superficie de 2000 m². Cette dernière est éclairée faiblement par une lumière ultraviolette de façon à faire ressortir la fluorescence naturelle de certaines concrétions.

Le château de Belcastel



Grottes de Lacave



Le château de La Treyne



VOTRE AVIS NOUS INTÉRESSE !!!



N'hésitez pas à vous rapprocher d'un conseiller en séjour dans l'un des points d'accueil de l'office de tourisme Vallée de la Dordogne



Rejoignez-nous sur Facebook



Suivez-nous sur Twitter




Partagez vos photos sur Instagram
#ValleeDeLaDordogne

Vous avez aimé cette randonnée ? ... Ne manquez pas les suivantes :

Randonnée à proximité

Randonnée familiale

Randonnée similaire



VALLÉE DE LA DORDOGNE

• ROCAMADOUR • PADIRAC

