

un Grand Site, une rando

Albi
Auch
Cahors
Canal des Deux- Mers
Cauterets - Pont d'Espagne
Collection Ariège*
Conques
Cordes sur Ciel*
Figeac
Flaran - Baise - Armagnac
Gavarnie*
Lourdes
Luchon
Marcillac*
Moissac*
Pic du Midi*
Rocamadour*
Rodez
St-Bertrand-de-Comminges*
St-Cirq-Lapopie - Pech Merle*
Sorrèze - Revel - Saint Ferréol
Toulouse*
Vallée de la Dordogne
Viaduc de Millau*
Villefranche de Rouergue - Najac*

* Fiches disponibles sur
www.randonnees-midi-pyrenees.com

découvrez la région à pied



Disponibles dans les librairies et sur
www.ffrandonnee.fr

adresses utiles

RANDONNÉE

Comité Régional de la Randonnée Pédestre Midi-Pyrénées

Maison des Sports – 190 rue Isatis
BP81908 – 31 319 Labège Cedex
Tél. 05 62 24 18 77 – contact@coramip.com
www.randonnees-midi-pyrenees.com



Comité Départemental de la Randonnée Pédestre du Lot

Espace Clément Marot
Place Bessières 46000 Cahors
Tél. 05 65 23 06 28 - cdrp46@orange.fr
www.cdrp-46.net

TOURISME

Comité Régional du Tourisme Midi-Pyrénées

15 rue Rivals - CS 78543 - 31685 Toulouse Cedex
Tél. 05 61 13 55 55
www.tourisme-midi-pyrenees.fr
www.grandsites.midipyrenees.fr

Lot Tourisme

107 quai Cavaignac - BP 7
46001 Cahors Cedex 9
Tél. 05 65 35 07 09 - info@tourisme-lot.com
www.tourisme-lot.com

Office de Tourisme de Saint-Cirq-Lapopie

Place du Sombrol 46330 Saint-Cirq-Lapopie
Tél. 05 65 31 31 31 - info@saint-cirqlapopie.com
www.saint-cirqlapopie.com



St-Cirq-Lapopie

Sur les traces d'André Breton



© CRT Midi-Pyrénées - D. Viet


RANDO St-Cirq-Lapopie

3 h / 8 km


NIVEAU 

 mini 130 m - maxi 260 m

 1 à 3 :  , 3 à 1 : 

 Bouziès, près du Lot

 car

 pas de difficultés



© Comité Régional de la Randonnée Pédestre Midi-Pyrénées



© M.Bousquet - CRRP

Découvrez le patrimoine en cheminant

- Chemin de halage taillé dans la falaise
- Bas-relief réalisé dans la roche par le sculpteur Monnier
- Pigeonnier
- Saint-Cirq-Lapopie, village classé

À ne pas manquer dans les environs

- Grotte ornée du Pech-Merle
- Châteaux de Cabrerets et de Cenevières
- Château de Condat XVe – XVIe

Dans la vallée du Lot, au cœur du Parc naturel régional des Causses du Quercy, le village médiéval de Saint-Cirq-Lapopie épouse la paroi rocheuse à 80m au dessus de la rivière Lot.

Un village qui a su conserver son patrimoine intact avec 13 monuments historiques classés.

Il détient le label « Les Plus Beaux Villages de France » et séduit le visiteur par l'harmonie des pierres, des toits en cascade de tuiles brunes, des pittoresques maisons à arcades, des échoppes à pans de bois, des façades gothiques, des portes et des ruelles escarpées.

Peaussiers, chaudronniers et tourneurs sur bois firent la richesse du bourg. Aujourd'hui encore, musée et ateliers font revivre cette activité.

Tout au long du XXe siècle, artistes, poètes et écrivains ont été séduits par la beauté du lieu. André Breton y fixa sa résidence et en fit un lieu de rendez-vous du mouvement surréaliste. A propos de ce lieu, il déclara « j'ai cessé de me désirer ailleurs ».

André Breton tomba sous le charme de Saint-Cirq-Lapopie : « comme une rose impossible dans la nuit ».

départ : Bouziès

1 Prendre le chemin qui remonte la vallée du Lot en bordure de la rivière. Il passe sous un pont de chemin de fer. Continuer



© CRT Midi-Pyrénées - D. Viet

par le sentier puis par le chemin de halage taillé dans la falaise (bas-relief). Après l'écluse, poursuivre en bordure du Lot.

2 Virer à droite, puis prendre la route à gauche (pigeonnier sur un piton). Elle passe au pied des



falaises. Juste après, gravir à droite le raidillon qui mène à Saint Cirq Lapopie et parvenir dans le haut du village.

3 Emprunter la D8 à droite jusqu'à la poste, puis monter par la route à gauche en haut du parking et continuer par le sentier en balcon. Traverser la D8, suivre la D40 dans le virage, puis prendre le chemin à droite. Continuer par la route à droite.

4 Dans le virage, poursuivre en face par le sentier bordé de buis, et arriver dans une combe.

5 laisser à droite le sentier qui descend vers le chemin de halage et continuer par le sentier en face. Traverser la D40 vers la droite, bifurquer à gauche. Le sentier passe entre deux lacs artificiels. Franchir le portillon de droite et sortir de la propriété (privée).

6 Poursuivre à droite par le chemin empierré, prendre la route de droite et la D40 à gauche. Elle conduit au point de départ.



Extrait du Topoguide FFRandonnée