

Autour de Limogne-en-Quercy



Une randonnée proposée par minititan46

Partez pour la découverte d'un circuit autour de Limogne-en-Quercy. Vous passez devant le lavoir du village, au point de vue de la Place des Étoiles. Vous abordez ensuite un sentier jusqu'au retour au centre bourg.

Durée :	1h30	Difficulté :	Facile
Distance :	4.67km	Retour point de départ :	Oui
Dénivelé positif :	44m	Activité :	A pied
Dénivelé négatif :	46m	Région :	Massif central
Point haut :	329m	Commune :	Limogne-en-Quercy (46260)
Point bas :	299m		

Description

Départ du parking devant l'Office du Tourisme au centre du village de Limogne-en-Quercy.

(D/A) Prenez ensuite la direction de Beauregard sur la D24, c'est la Rue Vidailiac. Rejoignez très vite le carrefour en Y de la Rue du Moulin.

(1) Restez en face sur la Rue de Vidailiac. Passez ensuite devant le lavoir. Au carrefour avec une croix, continuez tout droit jusqu'à la prochaine bifurcation. Empruntez le chemin goudronné à droite qui monte jusqu'à la Place des Étoiles (Rue du Sol de Fraysse). Remarquez sur la droite un 2^e lavoir, plus rustique. Rejoignez en haut de la côte, le carrefour du Chemin des Crêtes.

(2) Prenez le en tournant à gauche pour rejoindre à nouveau la D24. Obliquez à droite puis empruntez le chemin à droite, direction du Puy de Capy. Passez devant le 3^e lavoir.

Vous abordez alors les chemins de terre et de pierres typiques du Causse du Quercy. Continuez tout droit jusqu'à la prochaine bifurcation.

(3) Tournez à gauche puis à droite après avoir parcouru une centaine de mètres environ. Continuez sur une portion rectiligne pour rejoindre au bout du chemin le carrefour du sentier menant au hameau d'Aubrac.

(4) Obliquez à droite dans ce chemin et passez Aubrac. Poursuivez par la route pour arriver au carrefour de la D19. Gardez-la à droite sur quelques mètres puis empruntez à droite le chemin en légère montée. Traversez un bois, rejoignez rapidement une route entre les quartiers Mas de Litre et Sol de Fraysse.

(5) Traversez cette route puis tournez à droite dans la Rue du Mas de Litre. Prenez ensuite à gauche la Rue des Lilas. À la bifurcation, tournez à droite et tout de suite à gauche pour emprunter un chemin herbeux bordé de chaque côté d'un mur en pierres sèches récemment restauré. **Attention** ici ce chemin n'est pas répertorié sur les cartes IGN. Au bout, tournez à droite dans la Rue du Moulin et rejoignez le carrefour initial.

(1) Reprenez à gauche l'itinéraire du départ pour revenir au parking de l'Office du Tourisme **(D/A)**.

Informations pratiques

A proximité

Entre **(1)** et **(2)**, le lavoir principal du village.

(2) Table pour l'observation des étoiles.

Donnez-nous votre avis sur : <https://www.visorando.com/randonnee-autour-de-limogne-en-quercy/>

Points de passages

- D/A Parking de l'Office du Tourisme**
N 44.397331° / E 1.770553° - alt. 305m - km 0
- 1 Carrefour de la boucle**
N 44.396318° / E 1.77168° - alt. 303m - km 0.14
- 2 Carrefour lavoir**
N 44.38994° / E 1.77536° - alt. 327m - km 0.95
- 3 Bifurcation après Puy de Capy**
N 44.386497° / E 1.773944° - alt. 322m - km 1.7
- 4 Carrefour vers Aubrac**
N 44.38307° / E 1.767378° - alt. 303m - km 2.43
- 5 Carrefour quartiers**
N 44.391155° / E 1.771342° - alt. 321m - km 3.81
- D/A Parking de l'Office du Tourisme**
N 44.397361° / E 1.770553° - alt. 305m - km 4.67

Téléchargez l'application Visorando pour suivre cette randonnée



↑ N 500m

©2020 IGN

Visorando et l'auteur de cette fiche ne pourront pas être tenus responsables en cas d'accident survenu sur ce circuit.



LA CHARTE

Visorando
Préparer et partager ses randos

du *visorandonneur*

Préparation de sa randonnée



BIEN CHOISIR SA RANDONNÉE

en fonction de sa durée, et de sa difficulté, en fonction de ses compétences et de sa condition physique.



CONSULTER LA MÉTÉO

et se renseigner sur les particularités du site : neige, température, horaires et coefficient des marées, vent, risque d'incendie...



S'ÉQUIPER EN CONSÉQUENCE

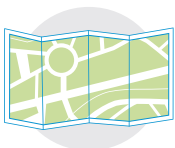
équipement particulier, moyen d'alerte, trousse à pharmacie, vêtements... et prendre de quoi boire et s'alimenter.



PRÉVENIR

au moins une personne du projet de randonnée.

Comportement pendant la randonnée



RESTER SUR LES SENTIERS

(sauf cas exceptionnel).




RESPECTER

les cultures et les prairies, ne pas cueillir ou ramasser les fruits.



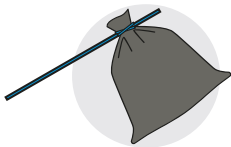
RESPECTER LES INTERDICTIONS

propres au site : ne pas cueillir, ne pas faire de feu, ne pas camper...



REFERMER

les clôtures et barrières après les avoir ouvertes, demeurer prudent en cas de troupeau et s'en écarter.



RAMENER SES DÉCHETS

ne pas laisser de traces de son passage.



ÊTRE DISCRET

respectueux et courtois vis à vis des autres usagers.



GARDER LA MAÎTRISE DE SON CHIEN

le tenir attaché, l'avoir auprès de soi à chaque croisement d'autres usagers, pouvoir le rappeler à tout moment. Randonner avec son chien est à proscrire en présence de troupeaux.



LA NATURE EST UN MILIEU VIVANT

qui évolue avec le temps, randonner c'est partir à l'aventure avec les risques qui y sont liés. Savoir renoncer et faire demi-tour est aussi un geste responsable.

Qu'il soit privé ou public, vous randonnez toujours sur un terrain ne vous appartenant pas, particulièrement s'il est privé, les propriétaires autorisent (généreusement, gracieusement ou aimablement) le passage.

Merci de ne pas poursuivre en justice en cas d'accident ceux chez qui vous randonnez au risque de se voir interdire ce loisir; mais vous pouvez signaler tout risque rencontré.