

Urzumu en boucle autour d'Itxassou



Randonnée n°3073537

Une randonnée proposée par Eztitasuna

Petite boucle sans difficulté pour découvrir les alentours d'Itxassou et son aérodrome

Durée :	3h00	Difficulté :	Facile
Distance :	8.12km	Retour point de départ :	Oui
Dénivelé positif :	237m	Activité :	A pied
Dénivelé négatif :	236m	Régions :	Pyrénées, Pays Basque
Point haut :	200m	Commune :	Itxassou (64250)
Point bas :	47m		

Description

Aller à Itxassou et trouver la Place du Fronton. Prendre la rue qui longe l'Hôtel du fronton et se garer sur le parking un peu plus loin sur la droite.

(D/A) Reprendre la rue à gauche pour aller jusqu'à la Place du Fronton.

(1) Prendre à gauche puis immédiatement à droite en direction de l'aérodrome par le chemin Urzumuko bidea (qui signifie chemin de l'Urzumu en basque).

(2) Après avoir longé l'aérodrome, obliquer à gauche et ignorer les chemins qui partent à droite.

(3) Tourner dans la rue à gauche et dans le premier virage à gauche, prendre le chemin qui part à droite.

(4) Au deuxième sentier, bifurquer à gauche jusqu'à retrouver une route.

(5) Traverser la route et suivre le chemin en face, passer le lieu-dit Haranea puis tourner à gauche en restant sur Gerastoko bidea

(6) Dans l'épingle à droite, bifurquer sur le chemin qui part à gauche.

(7) Prendre à droite le sentier jusqu'à retrouver une route.

(8) Monter à gauche en direction de l'Hôtel du Chêne et de l'église et retourner au village par le chemin de l'église (Elizako bidea en basque).

(9) Prendre la rue à gauche et retourner au fronton puis au parking **(D/A)**.

Points de passages

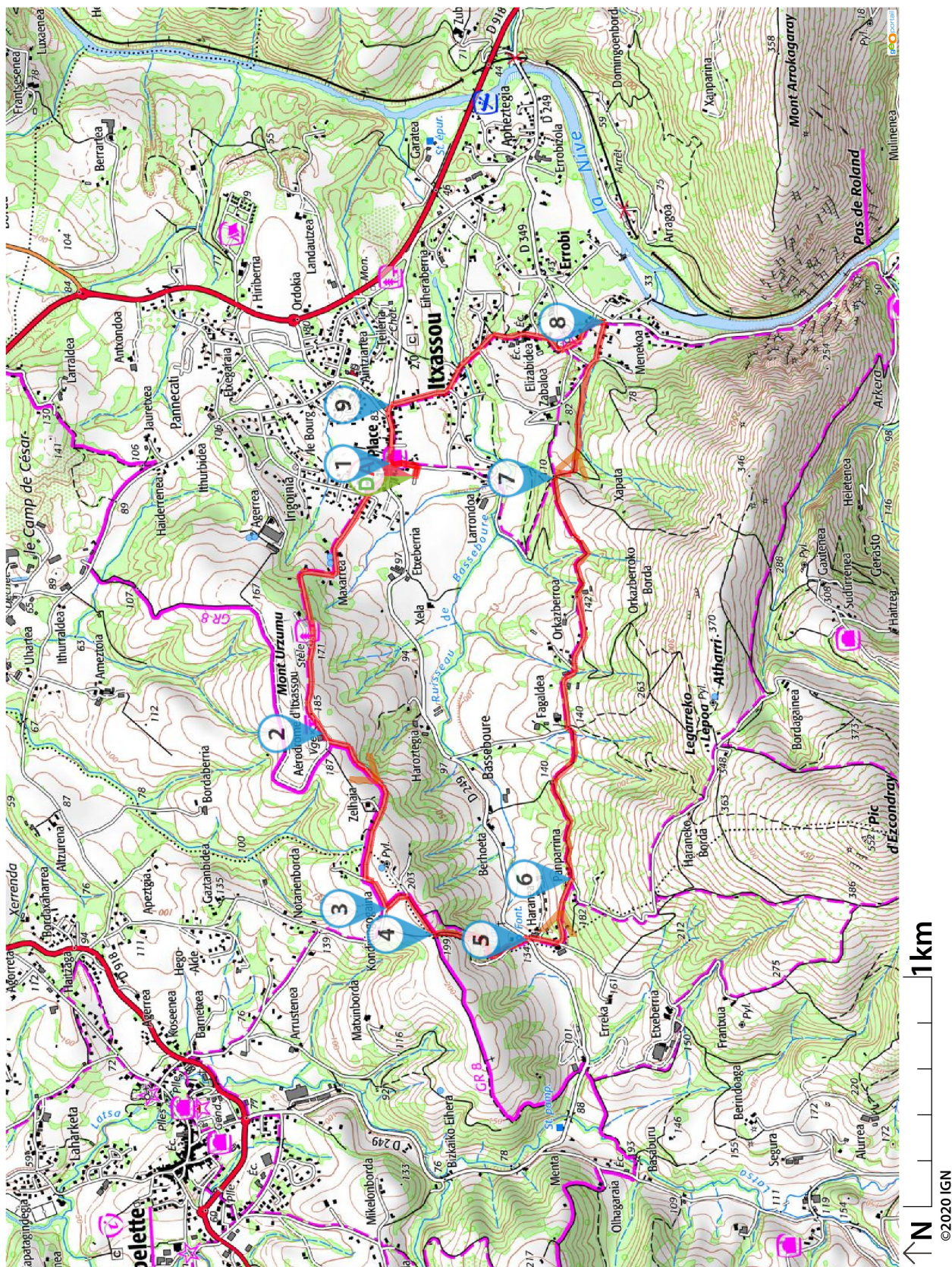
- D/A Parking du Fronton**
N 43.331741° / O 1.411978° - alt. 82m - km 0
- 1 Place du Fronton**
N 43.332686° / O 1.411307° - alt. 85m - km 0.16
- 2 Aérodrome - Urzumu**
N 43.335296° / O 1.425797° - alt. 182m - km 1.61
- 3 Première rue à gauche**
N 43.33283° / O 1.43522° - alt. 189m - km 2.58
- 4 Deuxième sentier à gauche**
N 43.33101° / O 1.43661° - alt. 198m - km 2.89
- 5 Traversée de route**
N 43.327301° / O 1.436896° - alt. 129m - km 3.39
- 6 Chemin qui part à gauche**
N 43.325593° / O 1.433618° - alt. 165m - km 3.83
- 7 Sentier qui part à droite Sud-Est**
N 43.326286° / O 1.412069° - alt. 112m - km 5.76
- 8 Montée vers l'église**
N 43.324296° / O 1.403692° - alt. 47m - km 6.53
- 9 Rue à gauche vers le fronton**
N 43.332678° / O 1.408132° - alt. 83m - km 7.68
- D/A Retour au parking**
N 43.331726° / O 1.412112° - alt. 82m - km 8.12

Informations pratiques

Restaurants à Itxassou.

Donnez-nous votre avis sur : <https://www.visorando.com/randonnee-urzumu-en-boucle-autour-d-itxassou/>

Téléchargez l'application Visorando pour suivre cette randonnée



Visorando et l'auteur de cette fiche ne pourront pas être tenus responsables en cas d'accident survenu sur ce circuit.



LA CHARTE

du *visorandonneur*

Préparation de sa randonnée



BIEN CHOISIR SA RANDONNÉE

en fonction de sa durée, et de sa difficulté, en fonction de ses compétences et de sa condition physique.



CONSULTER LA MÉTÉO

et se renseigner sur les particularités du site : neige, température, horaires et coefficient des marées, vent, risque d'incendie...



S'ÉQUIPER EN CONSÉQUENCE

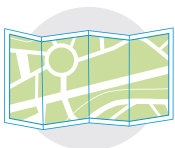
équipement particulier, moyen d'alerte, trousse à pharmacie, vêtements... et prendre de quoi boire et s'alimenter.



PRÉVENIR

au moins une personne du projet de randonnée.

Comportement pendant la randonnée



RESTER SUR LES SENTIERS

(sauf cas exceptionnel).




RESPECTER

les cultures et les prairies, ne pas cueillir ou ramasser les fruits.



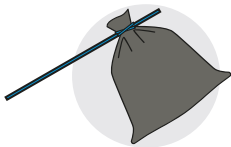
RESPECTER LES INTERDICTIONS

propres au site : ne pas cueillir, ne pas faire de feu, ne pas camper...



REFERMER

les clôtures et barrières après les avoir ouvertes, demeurer prudent en cas de troupeau et s'en écarter.



RAMENER SES DÉCHETS

ne pas laisser de traces de son passage.



ÊTRE DISCRET

respectueux et courtois vis à vis des autres usagers.



GARDER LA MAÎTRISE DE SON CHIEN

le tenir attaché, l'avoir auprès de soi à chaque croisement d'autres usagers, pouvoir le rappeler à tout moment. Randonner avec son chien est à proscrire en présence de troupeaux.



LA NATURE EST UN MILIEU VIVANT

qui évolue avec le temps, randonner c'est partir à l'aventure avec les risques qui y sont liés. Savoir renoncer et faire demi-tour est aussi un geste responsable.

Qu'il soit privé ou public, vous randonnez toujours sur un terrain ne vous appartenant pas, particulièrement s'il est privé, les propriétaires autorisent (généreusement, gracieusement ou aimablement) le passage.

Merci de ne pas poursuivre en justice en cas d'accident ceux chez qui vous randonnez au risque de se voir interdire ce loisir; mais vous pouvez signaler tout risque rencontré.